

Noen statuspunkter

Geoklar 2015



Nasjonalt beredskapsarbeid



Lavt tempo..
Feil og mangler

Kritikk og overskrifter..

Bare elendighet ?

Slaktet beredskapen før terroren i 2011: – Særdeles skuffende, ikke har lært



To skuffede riksrevisorer

Riksrevisjonen: Svekker samfunnssikkerhetsarbeidet

**** Knusende rapport om det Anders Anundsens-styrte Justisdepartementet**
**** Foss: Jeg er personlig skuffet**



Nasjonalt beredskapskart



Avtale Forsvaret – Kartverket – Politiet:

- M711; det klassiske papirkartet
- 60 ny-reviderte kart i året

Nasjonalt beredskapskart

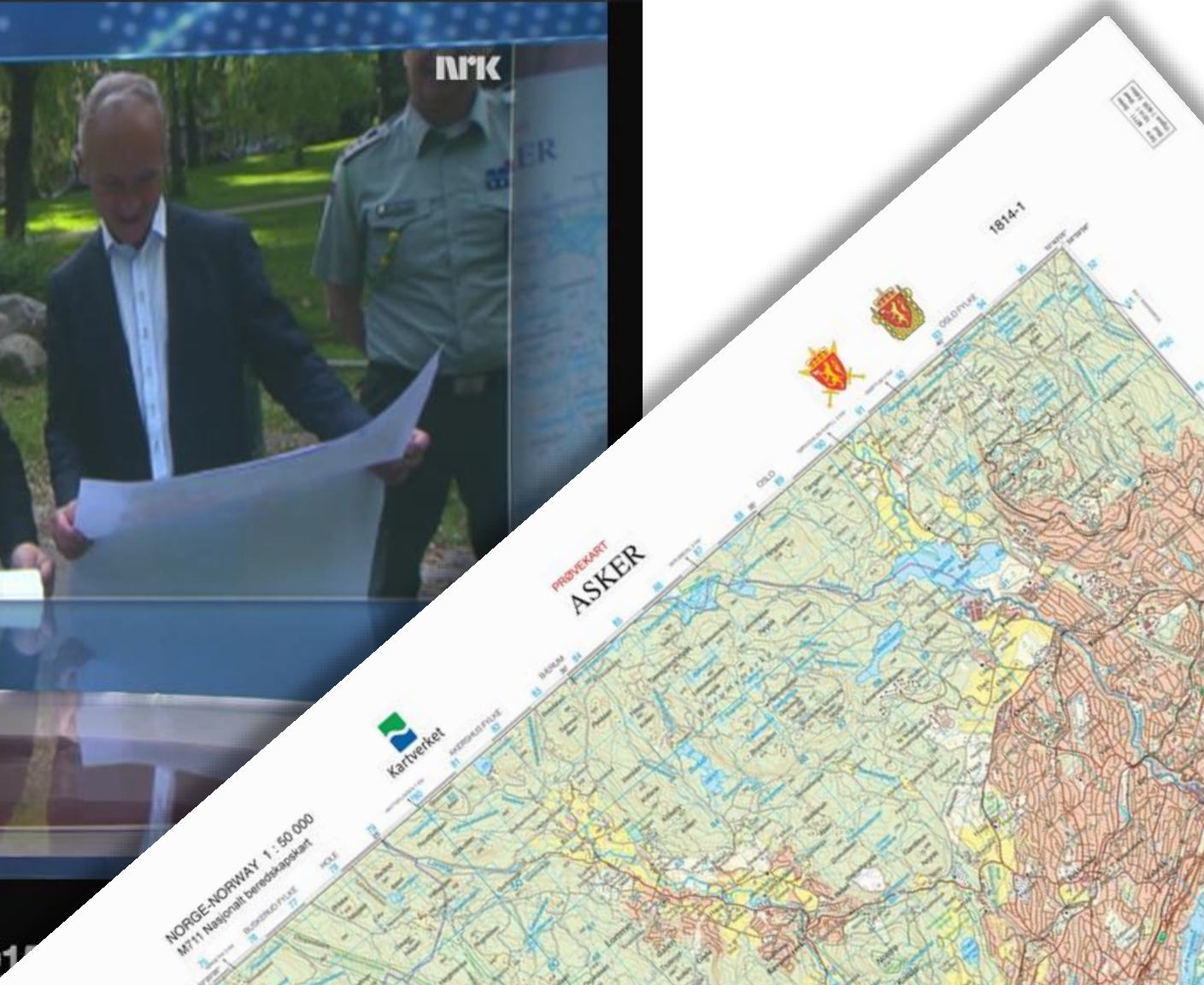
NRK TV Direkte-TV Kategorier TV-guide

Søk



NRK
Nyheter

Dagsrevyen 21
Dagsrevyen 21 11.06.2011



Nasjonalt beredskapskart

Kartgrunnlag



Hovedkartserie Land;
Norge 1: 50 000

Spesialproduksjon

M711 (militær versjon)

Trykking

Forsvaret har egen trykkeavtale

Mottakere

Forsvarets logistikk-organisasjon

Forsvarets operative hovedkvarter



Bistandsavtalen

Forsvaret internt.

Lokal politimester



Politiet:
«Store hendelser»

Politiet:
Kontorbruk-øvelser

*Automatisk distribusjon/
Avtale på fast antall*



Norsk Folkehjelp



Norges Røde Kors



M711: Det nasjonale beredskapskartet

Ett, felles beredskapskart for Politi og Forsvar
+ frivillige søk- og redningsaktører



Felles beredskapssymboler



Kartsamvirke på tvers:

- Initiativ fra Oslo PD
- Eksisterende symbolpakker:
 - Dansk og svensk pakke - under arbeid
 - FN-symboler
 - NATO-symboler
 - Kartverkets "gamle" symbolpakke



Explosion



Flammable



Trip

Inviterte parter:

- Forsvaret
- Politiet
- DSB
- Hovedredningsentral S
- Kartverket
- Oslo kommune
- Kokom (medisinsk nødnett)
- Kystverket

Buskerud-modellen

Samvirke i sanntid - samme situasjonskart

Mer om dette seinere i dag



Fylkesmannen
i Buskerud



Kartverket



Nedre Eiker kommune



Hole kommune




NOK

NOK:
Nasjonal Operativ kartdatabase



Kommuner



Mer om NOK seinere i dag

Geonorge som beredskapshotell

N50 Raster på MrSID-format

- Meget godt oppdaterte data
- Fritt tilgjengelig
- Til nedlasting – uavhengig av nettforbindelse!

Kartene ligger her:

<http://kartverket.no/Kart/Gratis-kartdata/Hele-Norge-rett-i-lomma/>

Du må laste ned en gratis-app først:

GeoViewer fra LizardTech i App Store, Google play eller Windows.

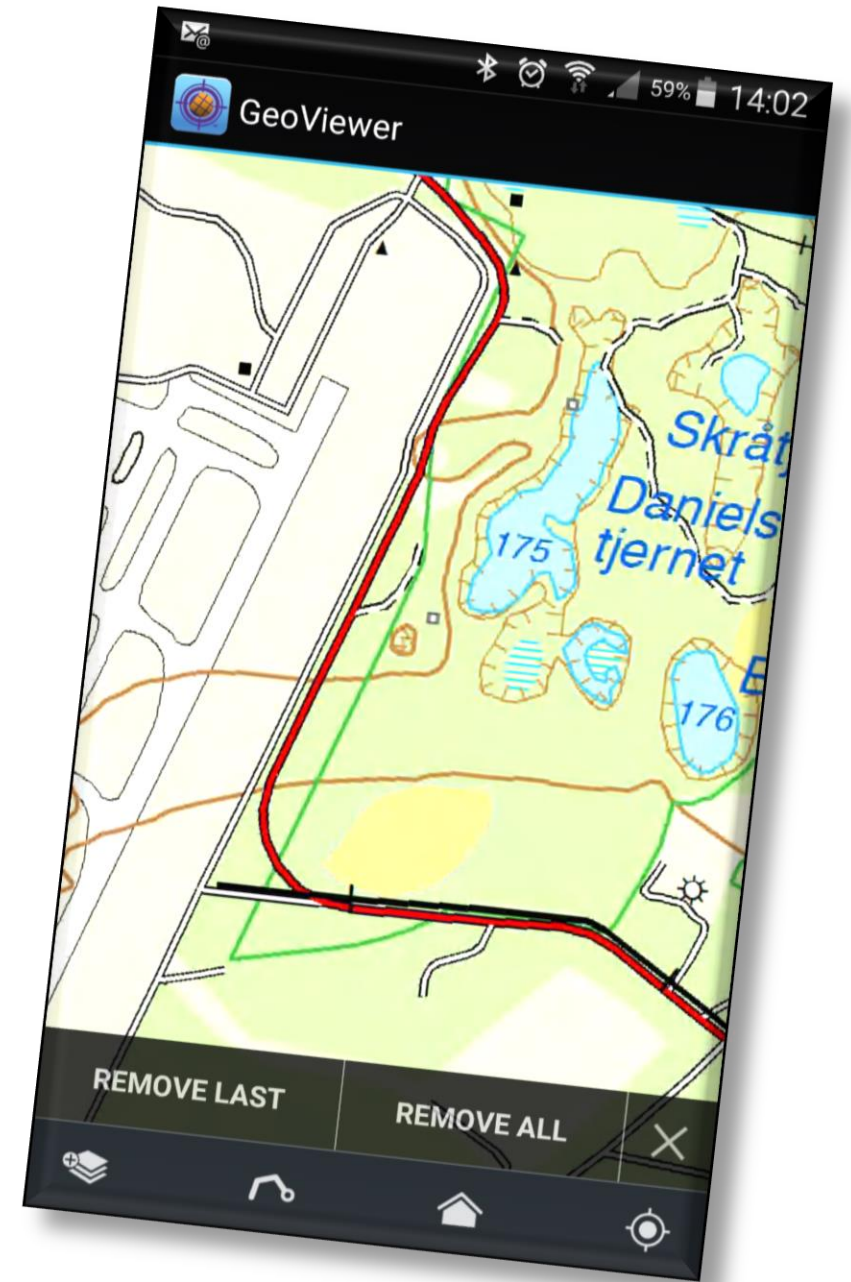


N50 Raster på MrSID-format



Hele landet i lomma!

(og selvsagt på PC'en)



Nødplakaten



Nødplakaten har fått **adresser**

Bør henge i alle offentlige bygg

- i alle barnehager
- i alle hytter

Nødplakat



kartverket.no

for KURSHYTTA



110



112



113

Fortell hva det gjelder og si følgende:

- 1 Min posisjon er:
68 grader 46 minutter 16 sekunder nord,
15 grader 55 minutter 14 sekunder øst
- 2 Min vegadresse er:
AUSTERLANDET 177 i SORTLAND kommune
- 3 Mitt sted er:
Godfjord skole
- 4 Min matrikeladresse er:
67/22 i SORTLAND



Min UTM-posisjon: 33W Ø 537207 N 7629134

Min posisjon i desimalgrader: N68.7711° - Ø15.9206°



Vegadresser

Feil adresse



AVSPERRET: Politiet har sperret av et større område rundt en bolig på Grua i Lunner der en ung kvinne ble funnet død onsdag. Foto: Håkon Mosvold Larsen / NTB scanpix

Politiet rykket ut til feil adresse

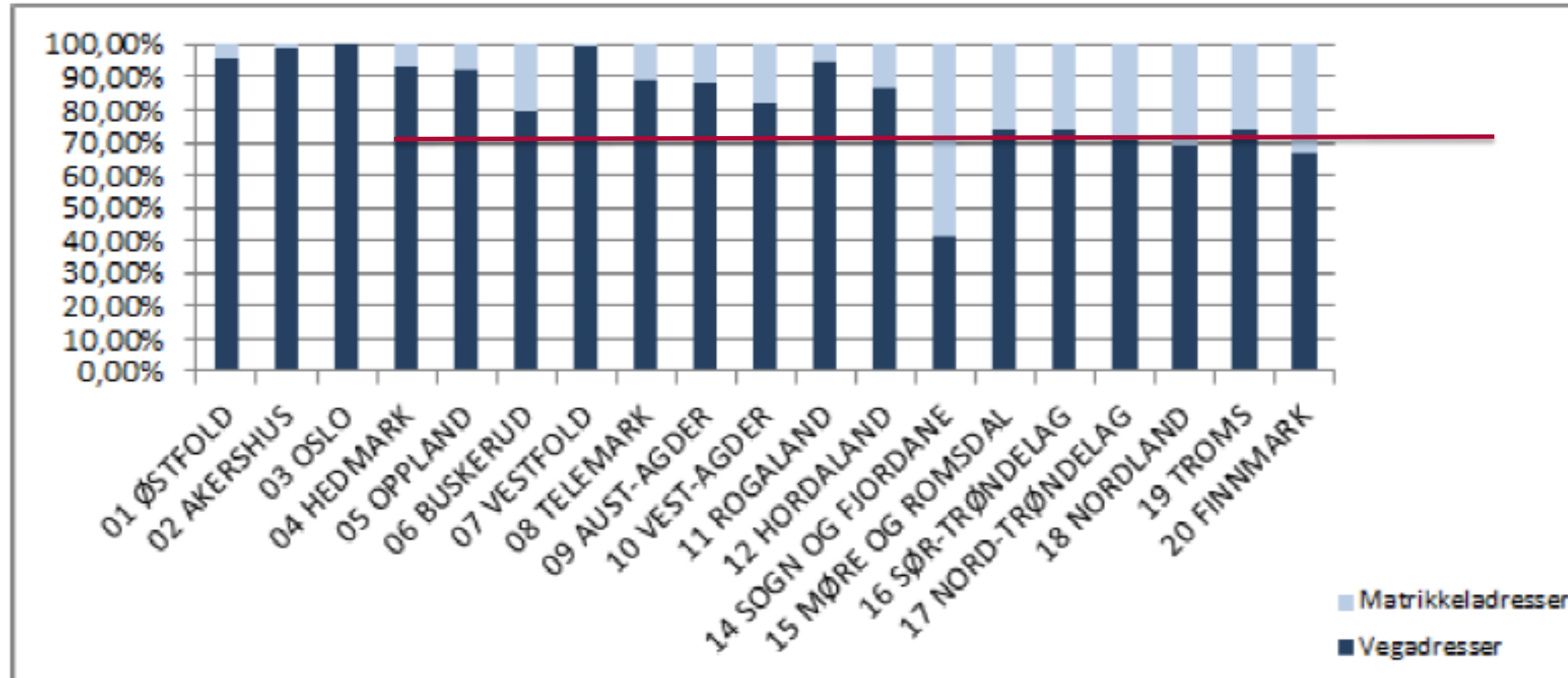
Avhørte feil mann i en time.

Vegadresser



Vi har **7** fylker hvor **25%** (eller fler) *mangler* vegadresser.

Status per 31. okt 2015



Vegadresser

Det er **44** norske kommuner som ikke har en eneste vegadresse.



Status vegadresser for hele landet

Kartverket har i en årrekke arbeidet for at flere skal få vegadresser, og gradvis er matrikeladresser blitt byttet ut med vegadresser i kommune etter kommune.

Oversikten nedenfor viser vegadressestatus for hele landet fra 2006 og fram til i dag.

Dato	Totalt adr.	Matr.adresse	Vegadresse	Prosent vegadr.	Kommuner med kun matrikeladresser
01.01.2015	2 360 193	442 974	1 917 219	81,23	44
06.01.2014	2 335 523	537 584	1 797 939	76,98	68
03.01.2013	2 310 443	605 946	1 704 497	73,77	75
02.01.2012	2 286 693	655 397	1 631 296	71,34	82
07.01.2011	2 278 282	716 111	1 562 171	68,57	85
15.03.2010	2 261 757	750 493	1 511 264	66,82	94
13.03.2009	2 235 958	778 645	1 457 313	65,18	99
08.01.2007	2 185 452	812 333	1 373 119	62,83	107
09.01.2006	2 169 453	826 398	1 343 055	61,91	115

Vegadresser

- kvalitetsheving via nasjonalt prosjekt (Kartverket)
- avhengig av kommunenes adresseringsarbeid – tunge prosesser



Rett i kartet (www.rettikartet.no)



Kvalitetsheving vha publikum

1033 innmeldinger fra 1. sept til nå;

- 237 på Kartdata
- 411 på turruter
- 180 skogsbilveier
- 84 veger og adresser

http://www.rettikartet.no/ Rett i kartet

Kartverket

Velg en inngang for å melde inn feil

Norge 1:50 000

Les mer om de forskjellige kartgrunnlag

"Norge 1 : 50 000" er Kartverkets trykte ka

Under "[Veger](#) og [vegadresser](#)" melder du in

Representer du en forening/lag med ansvar tilretteleggingspunkter for friluftsliv under "

[Hvordan behandles meldingene dine?](#)


Kontaktinformasjon: Kartverkets kundesenter tlf: 08700 - e-post: post@kartverket.no

Stedsnavn

Stedsnavn brukes ofte ved nødanrop

Sentralt stedsnavnregister (SSR) har nesten 1 mill offentlige stedsnavn

Like stedsnavn kan lage problemer



VIDEO: Det er hele 1809 steder i Norge som heter Stormyra. Like stedsnavn har skapt problemer for Hovedredningsentralen.

Like stedsnavn skaper trøbbel under redningsaksjoner

Når store styrker skal sendes ut under en redningsaksjon gir like stedsnavn hodebry for redningslederne. To ganger i løpet av noen måneder er mannskap sendt ut til feil sted på grunn av like stedsnavn i Nordland.

Stedsnavn

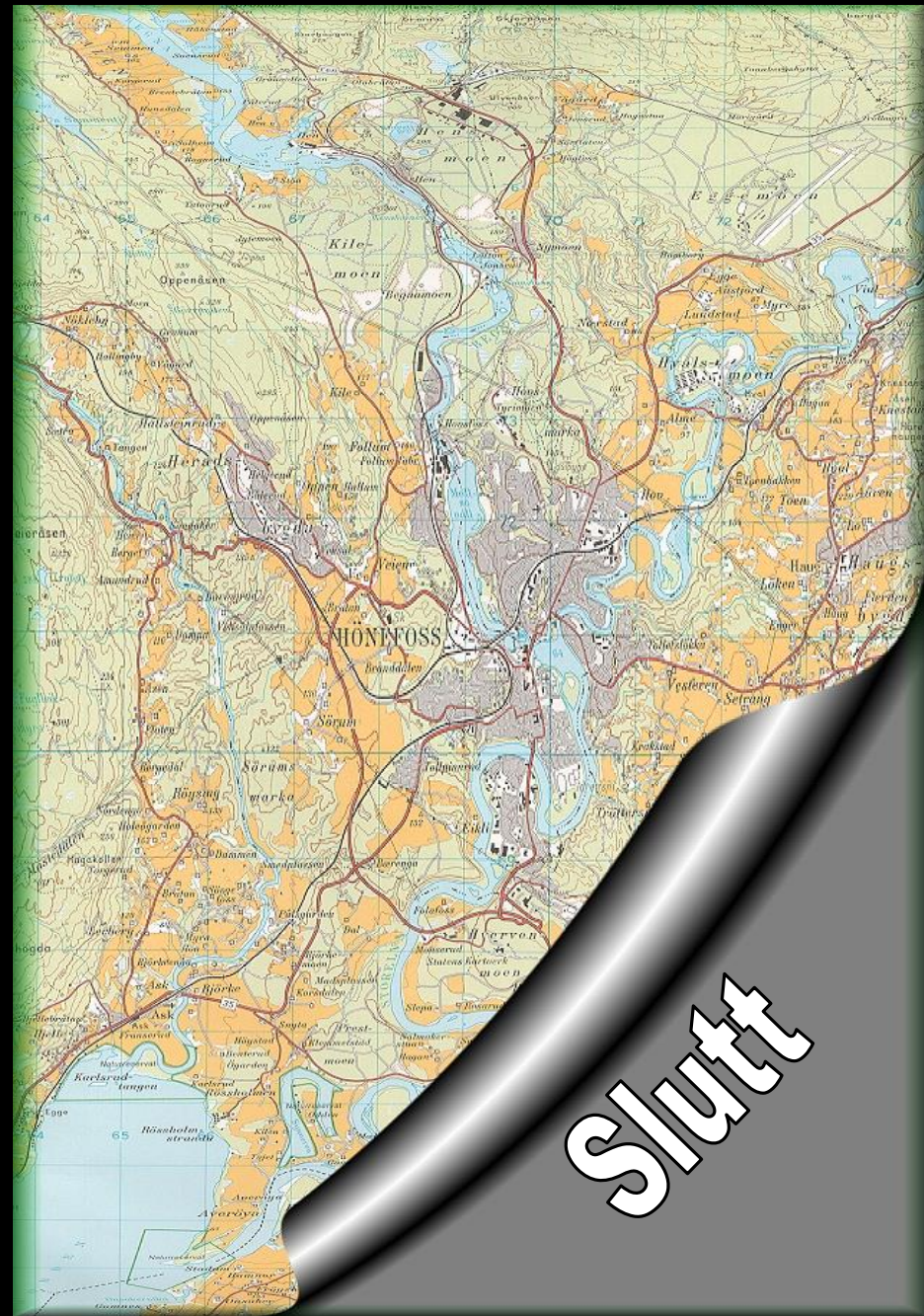
Lokale oppnavn / kallenavn er vanlig

Politiet etablerer register for “politigodkjente stedsnavn”

Hva med AMK og Brann/redning?

Bør Norge ha flere stedsnavnregistre?





Slutt